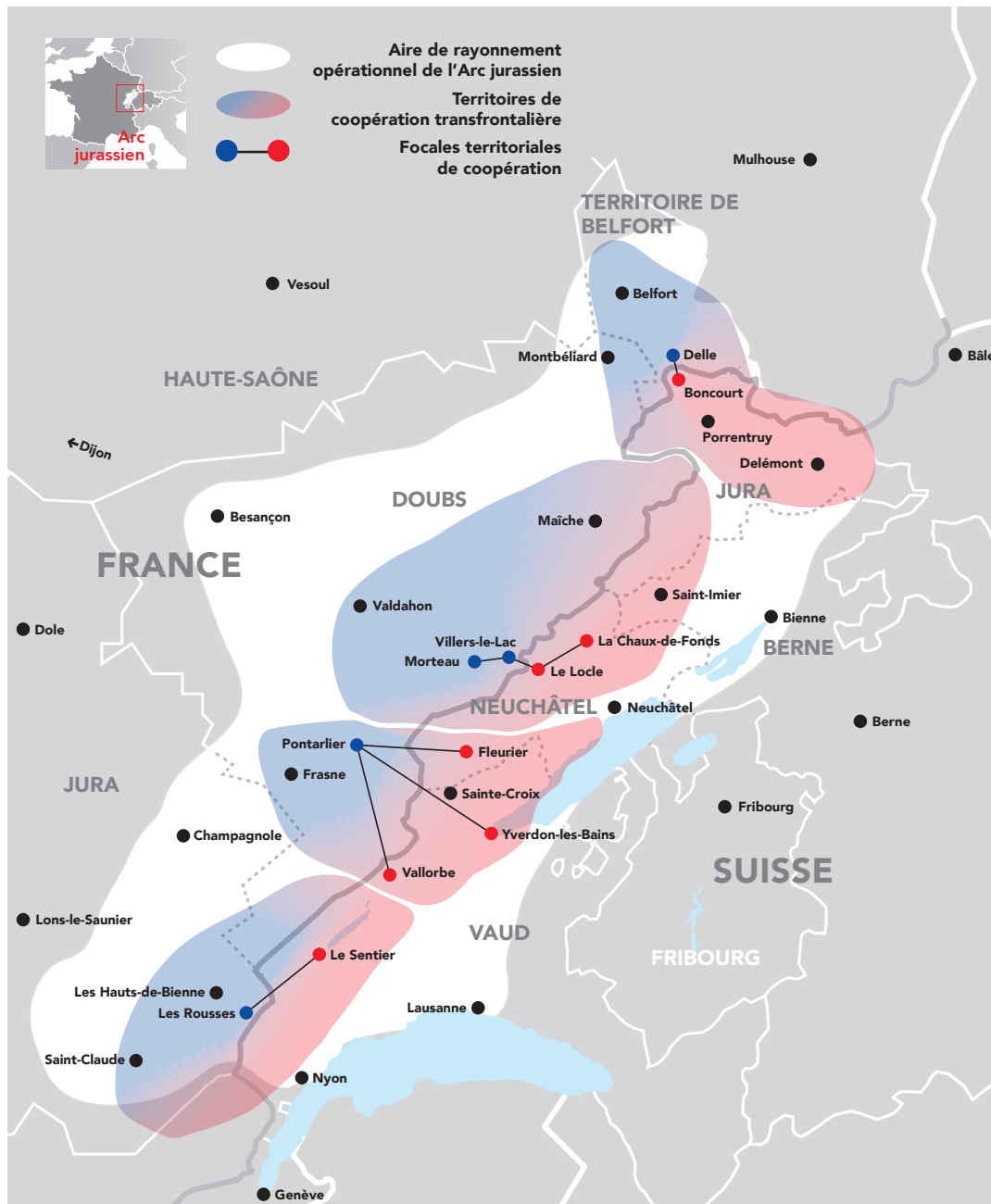




**Arc jurassien
franco-suisse**

L'Arc jurassien franco-suisse

12'600 km²
 1,8 million d'habitants
 138 hab/km²
 230 km de frontière franco-suisse



Arcjurassien.org Nouveau nom, nouvelle identité visuelle

Encourager le développement d'actions

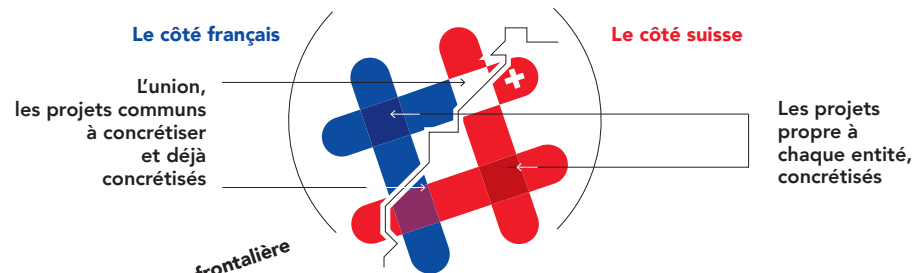
Arcjurassien.org est un organisme de coopération transfrontalière qui agit à l'échelle du territoire de l'Arc jurassien franco-suisse. Cette instance d'échange et de dialogue politique est active depuis 1985, d'abord sous le nom de Communauté de travail du Jura jusqu'en 2001, puis en tant que Conférence TransJurassienne jusqu'en 2021.

Arcjurassien.org réunit la Région et la Préfecture de Bourgogne-Franche-Comté, les départements du Doubs, du Jura et du Territoire de Belfort, les intercommunalités et pays frontaliers côté France ainsi que les cantons de Berne, Jura, Neuchâtel, Vaud et le Réseau des Villes de l'Arc jurassien, côté Suisse.

Arcjurassien.org entend répondre aux évolutions de cette grande région transfrontalière, en assumant un rôle d'animateur en permettant aux acteurs de se rencontrer, de facilitateur dans l'accompagnement de projets et d'appui aux territoires en vue de l'émergence de nouvelles gouvernances transfrontalières locales. Elle joue à la fois un rôle de réflexion pour encourager le développement d'actions, de trait d'union entre les différents niveaux d'acteurs et d'appui à une animation territorialisée.

La nouvelle identité visuelle est axée sur le dialogue et l'échange, en renforçant la notion d'interactions et de synergies. Il découle du signe typographique du hashtag. Cette interprétation reprend le positionnement géographique et son dynamisme. Sa composition symétrique et l'imbrication des éléments soutiennent l'idée d'échanges, de réalisations communes et d'interaction

Ensemble, uni, avec chacun ses spécificités, sa couleur



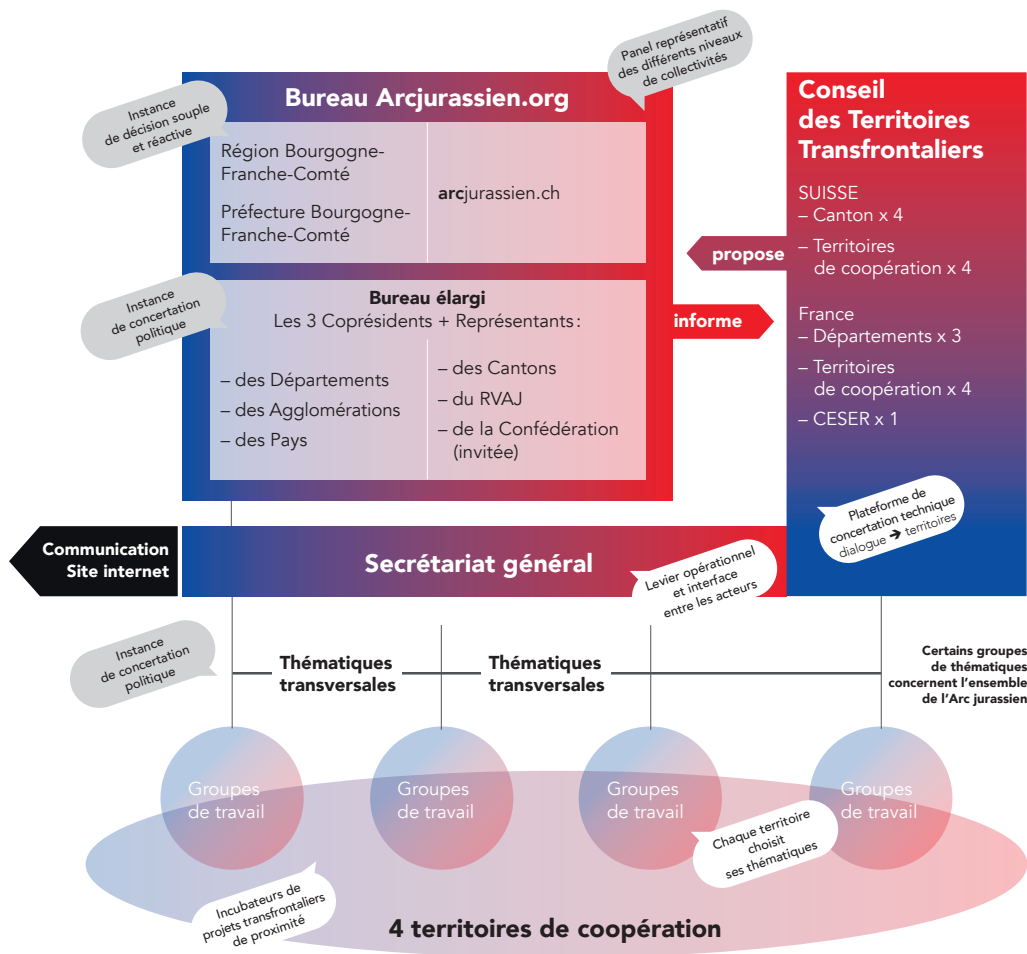
L'union, les projets communs à concrétiser et déjà concrétisés

Les projets propre à chaque entité, concrétisés

Dynamique transfrontalière

Légèrement incliné (géographie) = dynamisme, mobilité
 Croisillons = échanges, interaction, jonction, rencontres
 Référence au digital, à l'actuel, jeune

Une gouvernance qui donne la parole aux territoires



Une stratégie avec 4 axes prioritaires pour renforcer les coopérations

Mené avec les territoires, un processus participatif de consultation a permis d'identifier et de décliner de manière opérationnelle quatre orientations stratégiques.

Ces axes s'articulent avec des outils d'intervention suisses, français ou européens et notamment avec le programme Interreg France-Suisse.

Développement économique

- > Pérenniser l'économie industrielle et technique
- > Développer l'économie présenteielle (économie de proximité et de solidarité, tourisme)
- > Améliorer les conditions cadres de l'activité économique (enseignement supérieur, recherche, formation, etc.)

Gestion de l'espace et des ressources naturelles

- > Promouvoir une vision intégrée des territoires (gestion concertée de l'aménagement, mutualisation des équipements, etc.)
- > Valoriser les ressources et le patrimoine naturel de l'Arc jurassien (biodiversité, dynamiques agricoles et sylvicoles, transition énergétique)

Vivre ensemble

- > Promouvoir au quotidien le sentiment d'une communauté de destin (offre culturelle comme vecteur d'identité partagée)
- > Renforcer la connaissance réciproque dans la population et les institutions

Mobilités et échanges

- > Poursuivre l'analyse des mobilités et des flux sur le territoire (schéma des mobilités)
- > Renforcer l'interconnexion de l'offre de transports publics (intermodalité, services aux voyageurs, etc.)
- > Faciliter les échanges dans les territoires (mobilités alternatives, développement du numérique, etc.)

Plus de détails sur la gouvernance et les axes stratégiques: arcjurassien.org

2020

Démarche de réflexion et d'animation territoriale afin de cibler les enjeux prioritaires et d'accompagner les territoires de coopération vers de nouvelles gouvernances transfrontalières locales.

2019

Démarche de réflexion et d'échanges sur la thématique de la gestion des ressources naturelles. Organisation d'ateliers collaboratifs et d'une Matinée consacrée aux caractéristiques de la ressource en eau et de sa gestion dans l'Arc jurassien.

2018

Organisation d'une matinée d'échanges sur les outils de planification et d'aménagement du territoire dans un contexte transfrontalier

Démarche de réflexion et d'échanges sur la thématique du tourisme, des relations entre partenaires français et suisses et la mise en place de projets de franco-suisse.

2017

Organisation d'une Matinée d'échanges et de réflexion sur les coopérations en matière de santé dans l'Arc jurassien franco-suisse

2016

Colloque sur la thématique: « La frontière, un moteur pour l'Arc jurassien »

2015

Concertation territoriale et définition de la stratégie « Pour une nouvelle dynamique de l'Arc jurassien »

← principales réalisations

#projets

Les territoires au cœur de la stratégie de coopération

4 territoires aux dynamiques économiques différentes et aux pratiques de coopération diversement intégrées s'organisent le long d'un axe qui s'étire sur 230 km de Belfort à Nyon.

1 Nord Franche-Comté – canton du Jura

Au Nord de l'Arc jurassien, le territoire Nord Franche-Comté - Canton du Jura est le plus urbanisé et le plus peuplé des quatre territoires de coopération, avec ses 330 000 habitants.

Il comprend les agglomérations et pôles industriels majeurs de Belfort et de Montbéliard, structurés historiquement autour de l'industrie métallurgique (automobile, ferroviaire, énergie et sous-traitance). Côté Suisse, les deux pôles d'emploi de Delémont et Porrentruy, plus diversifiés, attirent des actifs résidant dans les petites communes françaises situées le long de la frontière.

2 Parcs du Doubs et de l'Agglomération Urbaine du Doubs

Le Département du Doubs borde les cantons suisses (Jura, Berne et Neuchâtel), dans cet environnement de moyenne montagne, à la fois rural et urbain. L'Agglomération Urbaine du Doubs (AUD), traversée par la ligne ferroviaire des Horlogers, concentre en effet la plus forte densité transfrontalière de population de l'Arc jurassien.

L'horlogerie et les microtechniques constituent l'essentiel de l'activité industrielle, très présente notamment sur le versant suisse. La partie française est peu dense, mais en pleine croissance démographique avec une offre commerciale importante. Les liens entre les parties suisse et française passent avant tout par le travail frontalier, qui alimente ce dynamisme.

3 Aire de proximité Mont d'Or – Chasseron

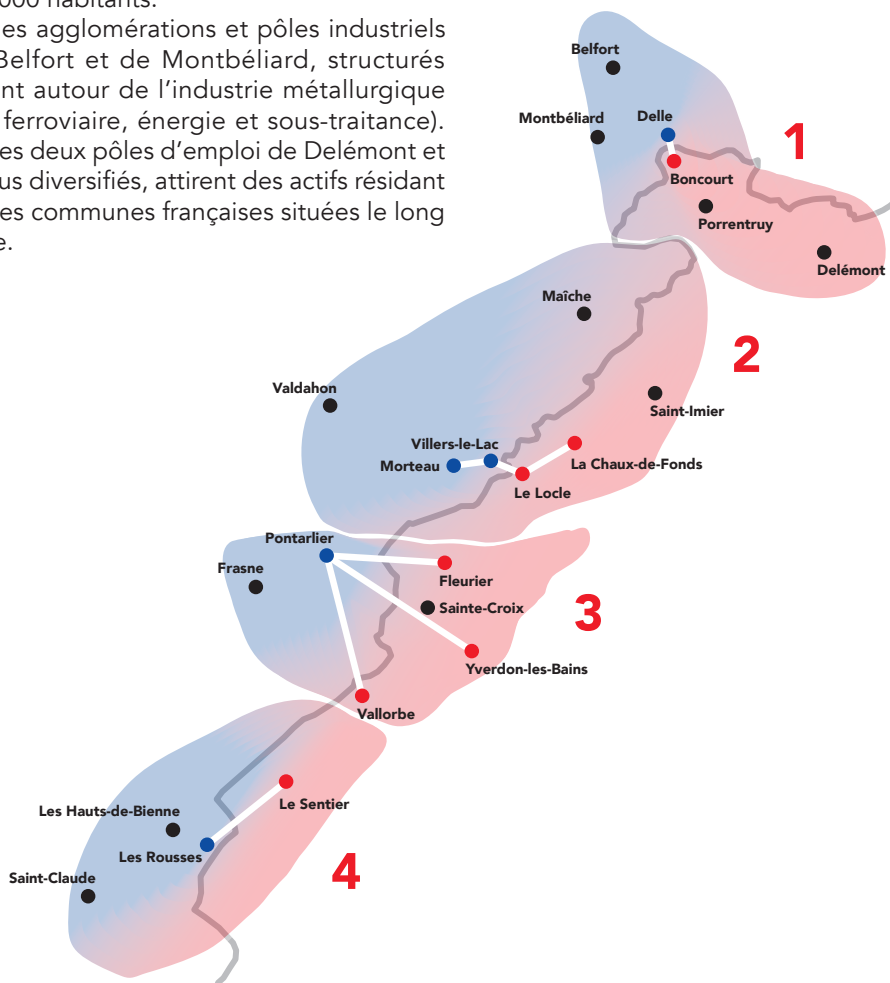
Situé en zone montagneuse au cœur de l'Arc jurassien, ce territoire comporte plusieurs villes moyennes et dispersées, comme Pontarlier, Vallorbe ou Yverdon. Il bénéficie de fortes dynamiques économiques. Son riche patrimoine naturel et culturel offre un réel potentiel de valorisation commune.

Les parties française et suisse partagent une croissance démographique soutenue et un tissu économique diversifié. Le travail frontalier rapproche aussi les deux versants. Il dépasse toutefois les limites du territoire de coopération. Ainsi la moitié des frontaliers résidant dans la partie française travaille en dehors de la partie suisse de ce territoire, notamment à Lausanne.

4 Haut-Jura franco-suisse et de la Vallée de Joux

Situé dans la partie la plus montagneuse de l'Arc jurassien, les mobilités et les échanges sur ce territoire sont fortement contraintes par le relief. Des pôles urbains d'importance moyenne (Saint-Claude, Hauts-de-Bienne côté France, Nyon côté Suisse) jalonnent cet espace montagneux, à l'habitat majoritairement dispersé.

Territoire très spécialisé, on y trouve d'un côté un pôle industriel d'excellence (horlogerie) dans la Vallée de Joux en Suisse, et de l'autre, une économie présentielle fortement développée, principalement basée sur le tourisme quatre saisons (station des Rousses, sites de pratiques, lacs...).





arcjurassien.org
info@arcjurassien.org

Secrétariats français d'Arcjurassien.org

Région Bourgogne-Franche-Comté
4, square Castan · CS 51857
F-25031 Besançon Cedex

Préfecture de région
Bourgogne-Franche-Comté
53, rue de la Préfecture
F-21041 Dijon Cedex

Secrétariat suisse d'Arcjurassien.org

arcjurassien.ch
Rue de la Paix 13
CH-2300 La Chaux-de-Fonds