



Conférence TransJurassienne

# Eau et changement climatique

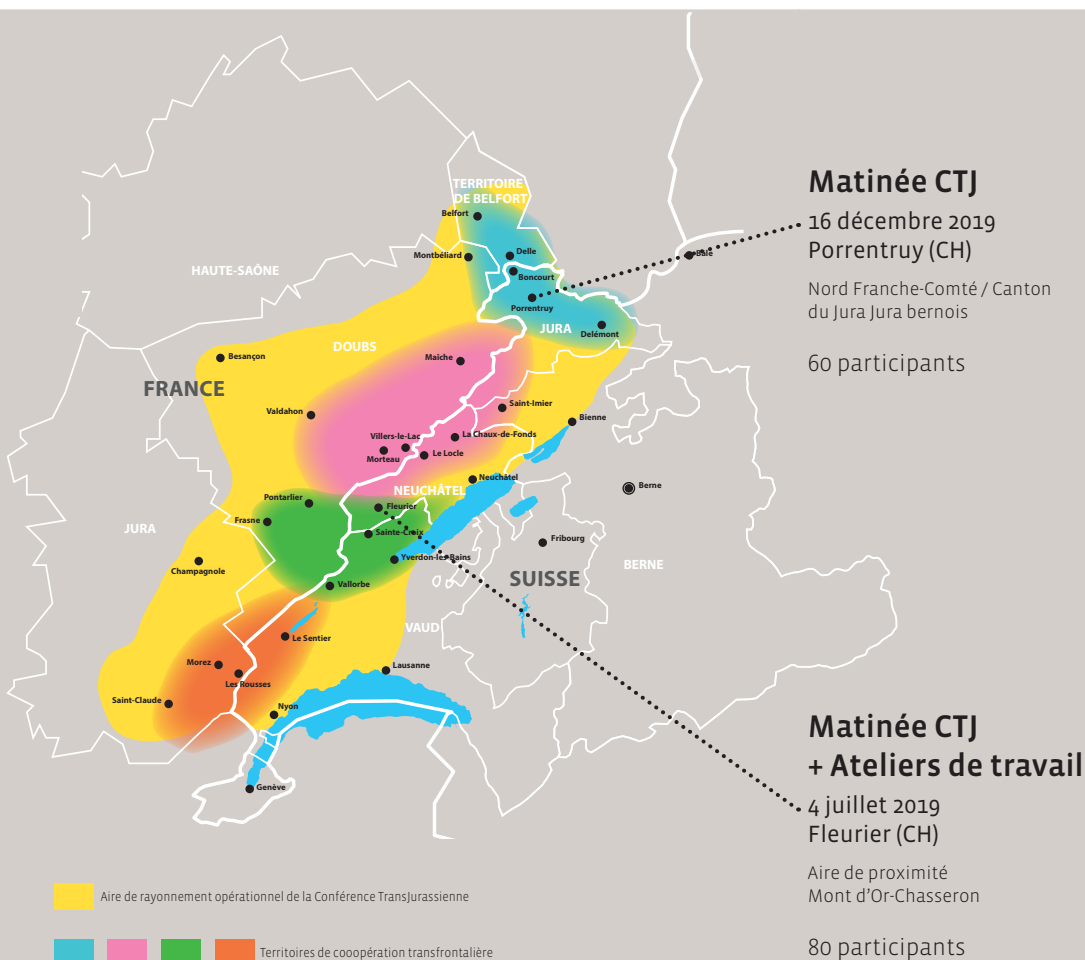
## dans l'Arc jurassien franco-suisse

Synthèse des démarches menées en 2019  
par la Conférence TransJurassienne

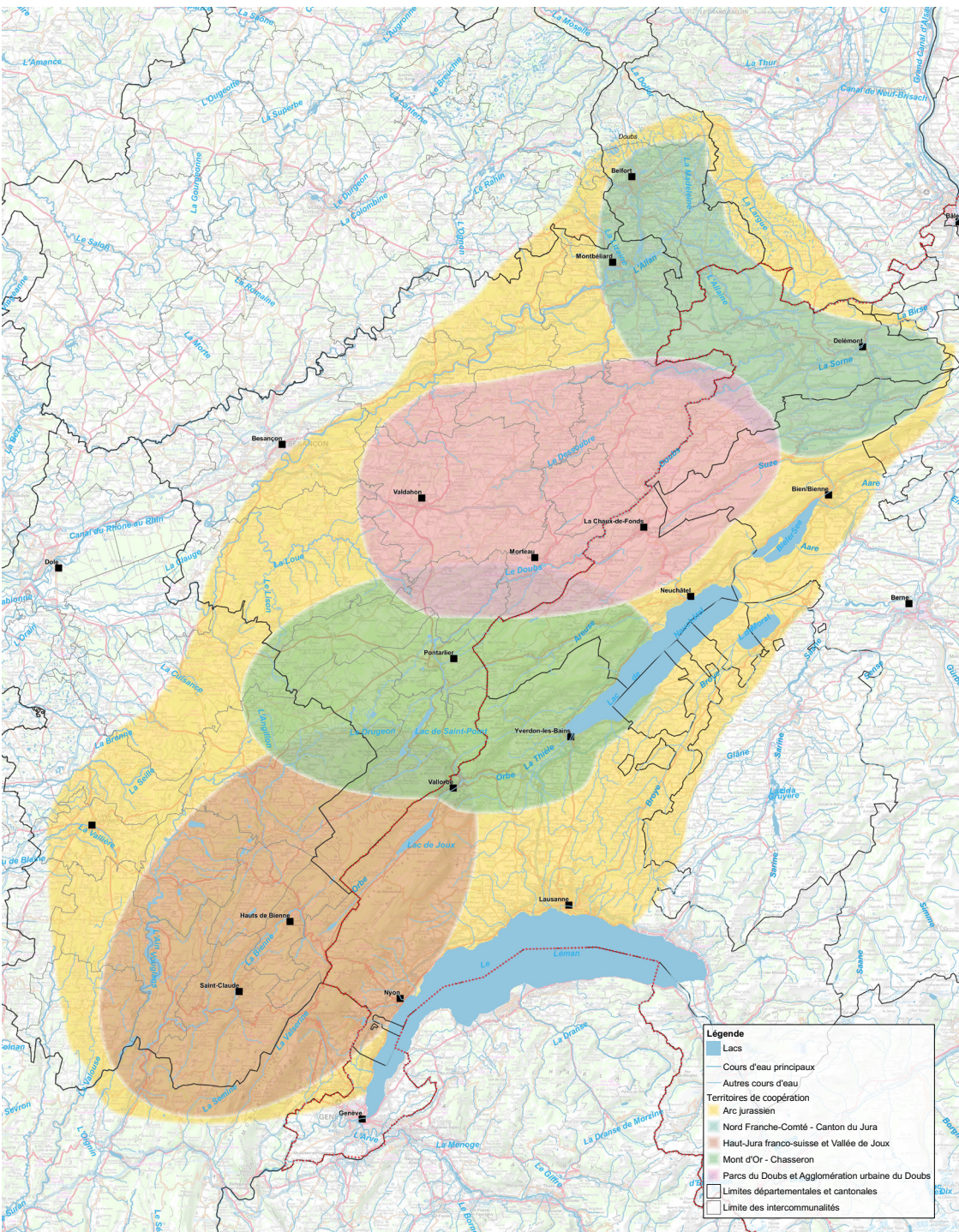
# Deux Matinées et un atelier thématique

En 2019, la Conférence Transjurassienne a axé ses travaux sur les enjeux environnementaux, plus particulièrement sur les problématiques liées à l'eau dans un contexte de changement climatique. Au total, près de 140 représentants d'associations et de collectivités françaises et suisses ont participé aux manifestations organisées dans l'Aire de proximité Mont-D'Or-Chasseron et dans le territoire Nord Franche-Comté / Canton du Jura.

Ces événements ont permis de dresser un état des lieux de la gouvernance de l'eau et des caractéristiques du territoire au niveau des sols et des cours d'eau de l'Arc jurassien. Il a également été question de prospective, avec des exemples de mesures et bonnes pratiques mises en place au niveau local pour adapter la gestion de la ressource au changement climatique.



# Hydrographie de l'Arc jurassien

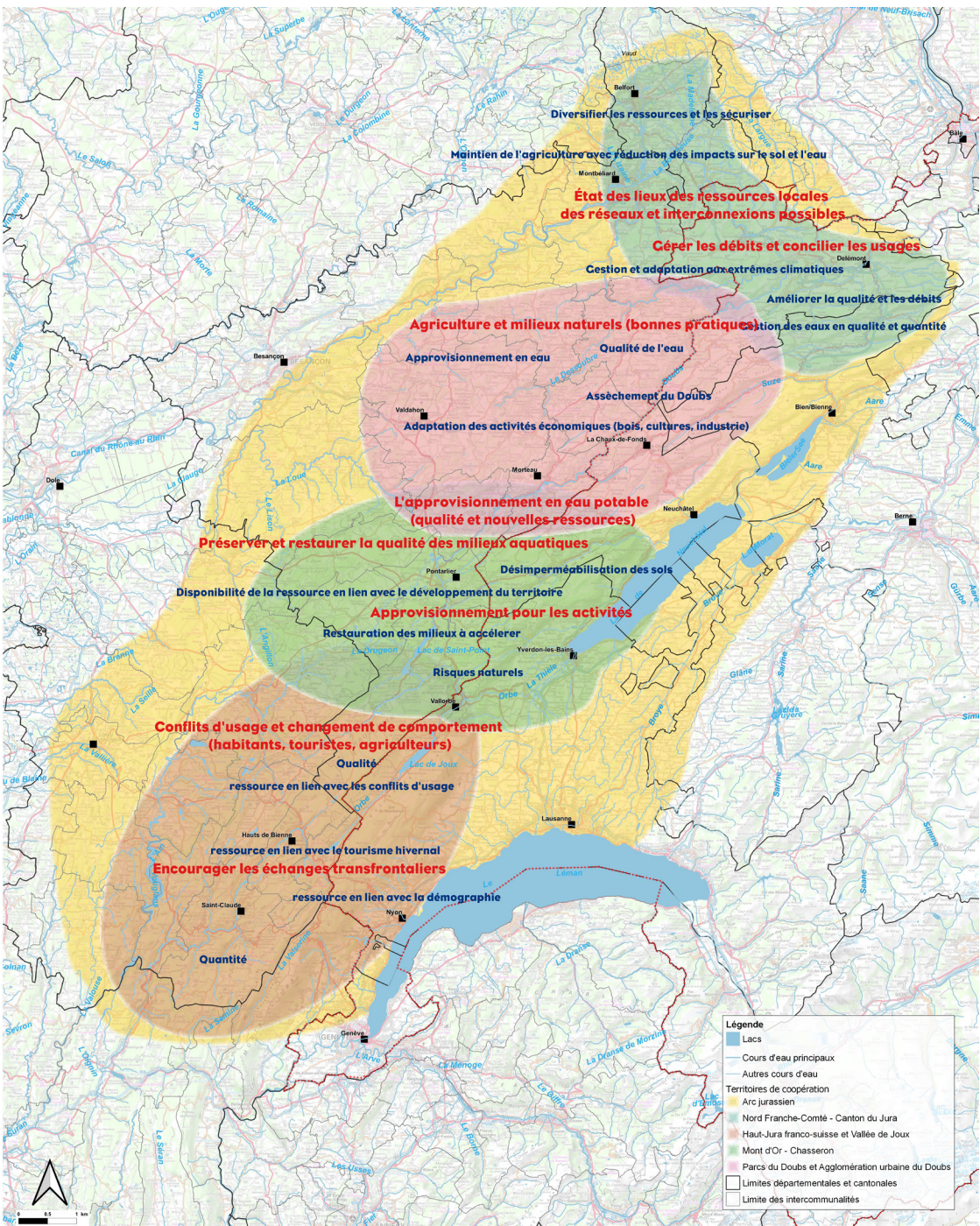


Légende	
	Lacs
	Cours d'eau principaux
	Autres cours d'eau
Territoires de coopération	
	Arc jurassien
	Nord Franche-Comté - Canton du Jura
	Haut-Jura franco-suisse et Vallée de Joux
	Mont d'Or - Chasseron
	Parcs du Doubs et Agglomération urbaine du Doubs
	Limites départementales et cantonales
	Limite des intercommunalités

# Cartographie des enjeux liés à l'eau

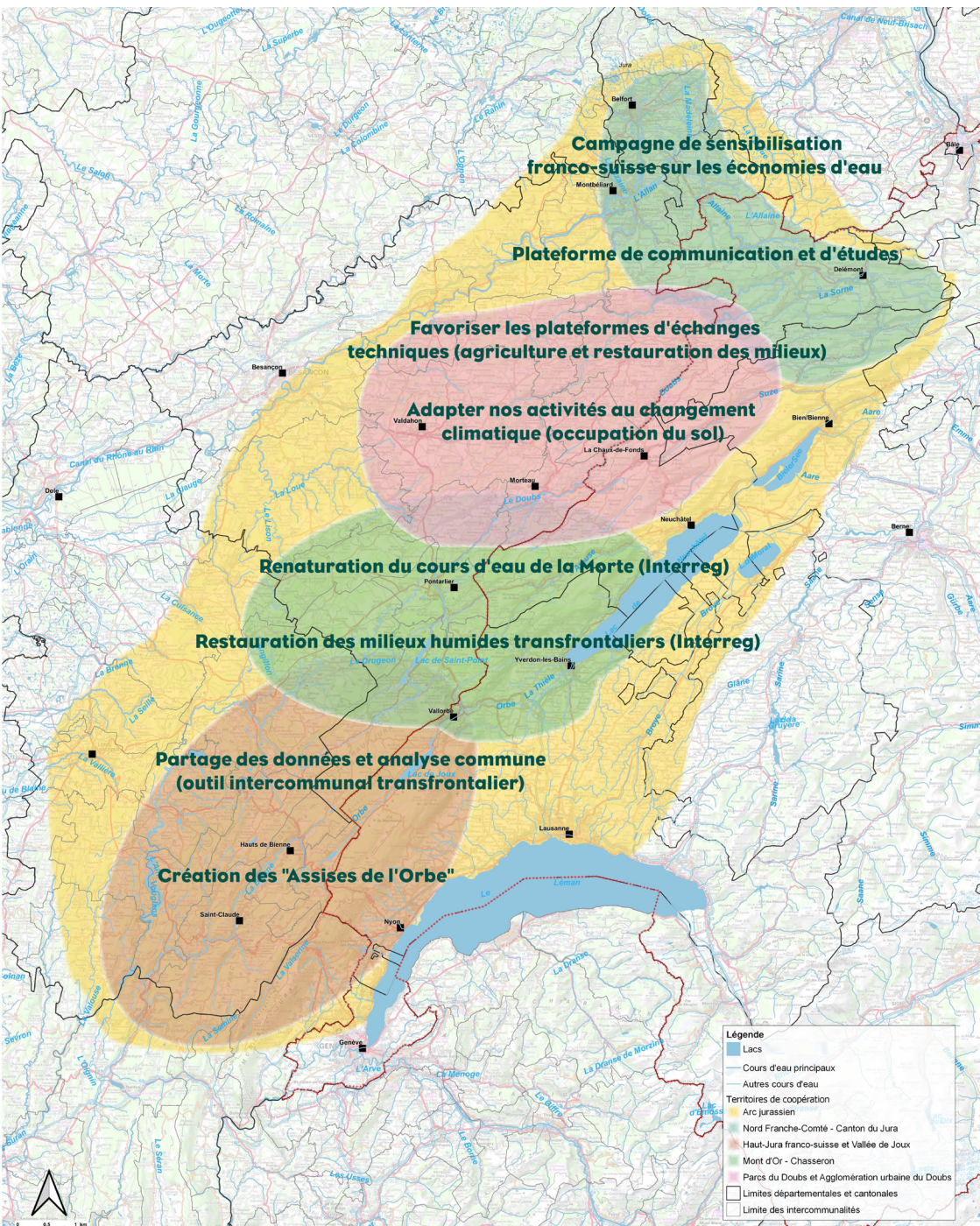
Enjeux identifiés lors des ateliers du 4 juillet 2019

(en rouge : enjeux considérés comme prioritaires par les participants)



# Cartographie des actions à mettre en œuvre

Idées de projets issues des ateliers du 4 juillet 2019



# Les constats des ateliers

Les participants aux ateliers du 4 juillet 2019 ont travaillé sur les enjeux et priorités à l'échelle de leur territoire de coopération. L'objectif était de faire émerger des réponses conjointes à des problématiques locales et d'imaginer de nouvelles coopérations franco-suisse afin de mener des actions concrètes sur les territoires.

Parmi les pistes imaginées, trois axes sont ressortis fortement des ateliers :

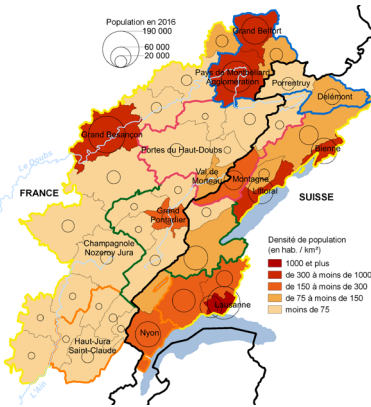
- ① Le partage des connaissances (via des plateformes, réseaux et groupes de travail) et mise en place d'une gouvernance transfrontalière par cours d'eau
- ② La restauration des milieux naturels et cours d'eau transfrontaliers pour améliorer la quantité et la qualité des eaux
- ③ La sensibilisation au changement climatique par une meilleure conciliation des usages entre agriculture, urbanisme, tourisme et industrie



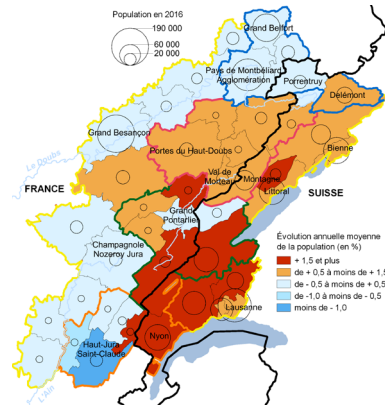
# Travaux de l'OSTAJ

Portant sur une thématique aussi sensible qu'actuelle, les Matinées organisées en 2019 ont aussi été l'occasion d'objectiver et de documenter un phénomène complexe.

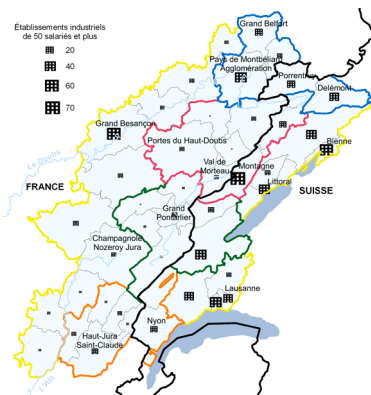
C'est dans cet esprit que l'Observatoire statistique transfrontalier de l'Arc jurassien (OSTAJ) a présenté quelques cartes et données statistiques. L'évolution de la consommation domestique ainsi que l'approvisionnement en eau pour l'industrie, deux principales sources de prélèvement en eau potable, ont notamment été mis en avant.



Densité de population dans l'Arc jurassien en 2016.



Évolution de la densité de population dans l'Arc jurassien entre 2011 et 2016.



Cartographie des principaux établissements industriels dans l'Arc jurassien, grands consommateurs d'eau.

L'OSTAJ a par ailleurs consacré deux études à l'artificialisation des sols et aux pressions exercées sur la ressource en eau.

Ces études sont disponibles à l'adresse [www.ostaj.org](http://www.ostaj.org)



## Les Matinées

4 juillet & 16 décembre 2019

Organisée juste avant les ateliers, la première Matinée a permis de présenter les enjeux propres à l'Arc jurassien ainsi que les spécificités des cadres institutionnels français et suisse. Les intervenants ont ainsi proposé un état des lieux de la gouvernance de l'eau, ainsi que les caractéristiques géologiques et climatiques du territoire.

La seconde Matinée s'est quant à elle plus particulièrement focalisée sur les exemples de coopérations transfrontalières, que ce soit au niveau de la gouvernance (gestion hydraulique du Doubs franco-suisse), des études transfrontalières ([projet « Synaqua »](#)) ou encore des projets de sensibilisation et de valorisation de la ressource ([projet « Eau-delà de la frontière »](#)).

La mise en réseau et l'interconnaissance des acteurs de l'Arc jurassien franco-suisse ont abouti à plusieurs pistes de coopérations et d'adaptations, dans le but d'apporter des réponses communes à des enjeux partagés.



# Un grand merci aux intervenant-e-s !

**Pierre-Olivier ARAGNO**, Ville de Neuchâtel – CH

**Stéphane BERDAT**, Canton du Jura – CH

**Agnès BOUCHEZ**, INRA Thonon-les-Bains – F

**Bertrand BROHON**, Direction départementale des territoires du Jura – F

**Isabelle BUTTY**, Canton de Neuchâtel – CH

**Christine CHARTON**, Observatoire stat. transfrontalier de l'Arc jurassien – F

**Frédérique COLAS**, Vice-présidente de la Région Bourgogne-Franche-Comté – F

**Marie-Pierre COLLIN-HUET**, DREAL de Bourgogne-Franche-Comté – F

**Benoît DEBOSKRE**, CPIE du Haut-Doubs – F

**Maxime DELAVELLE**, PETR du Pays Horloger – F

**Pierre DURLET**, Parc naturel régional du Haut-Jura – F

**Vincent FISTER**, Pôle Karst – EPTB Saône et Doubs – F

**Anne GIRARDET**, Parc du Doubs – CH

**Noreddine HMAMDA**, Observatoire stat. transfrontalier de l'Arc jurassien – CH

**Pierre-Yves JEANNIN**, Institut Suisse de Spéléologie et de Karstologie – CH

**Yann LAUBSCHER**, Maison de la rivière – CH


**Frédéric MAIRY**, Conseiller communal de Val-de-Travers – CH

**Céline MARAVAL**, DREAL de Bourgogne-Franche-Comté – F

**Yohann RENÉ**, Observatoire statistique transfrontalier de l'Arc jurassien – F

**Vivien ROSSI**, Agence de l'eau Rhône Méditerranée Corse – F

**Aurélie RUBIN**, Maison de la Rivière – CH



**Retrouvez toutes les informations  
sur le site**

[www.arcjurassien.org](http://www.arcjurassien.org)



CTJ - Région Bourgogne-Franche-Comté  
4, square Castan  
CS 51857 – F-25031 Besançon Cedex

CTJ - [arcjurassien.ch](http://arcjurassien.ch)  
Rue de la Paix 13  
CH-2300 La Chaux-de-Fonds

CTJ - Préfecture de la Région  
Bourgogne-Franche-Comté  
53, rue de la Préfecture  
F-21041 Dijon Cedex